



# ФОРТИФИКАЦИЯ



**Башня Кроншлота. Чертеж 1747 года.** Форт Кроншлот — первое укрепление Кронштадтской крепости в Финском заливе. Заложен зимой 1703—1704 по плану Петра I. Трехъярусная башня форта была вооружена 14 орудиями. Летом 1704 и 1705 у Кроншлота были успешно отражены попытки шведского флота прорваться из Балтийского моря в Неву к Санкт-Петербургу.



**Кронштадт. Фотография со спутника.** В октябре 1723 Петр I заложил на острове Котлин город-крепость Кронштадт, предназначенный защищать Санкт-Петербург со стороны моря. Кронштадт оставался крупнейшим военно-морским укреплением в дореволюционной России.



**Санкт-Петербург. Петропавловская крепость.** 16 (27) мая 1703 года в дельте реки Невы на Заячьем острове по плану Петра I была заложена крепость, получившая имя святого покровителя царя и ставшая ядром Санкт-Петербурга. Крепость имела 6 бастионов, соединенных куртинами, 2 рavelина и кронверк — первоначально деревянно-земляные.



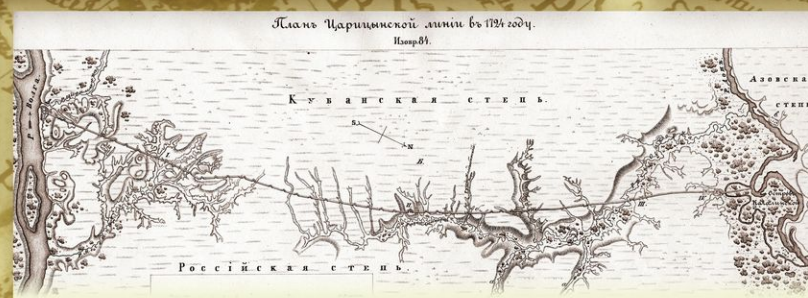
**Омск. Памятный знак в честь основания города «Крепостная пушка».** В 1716 по указу Петра I экспедицией подполковника И. Д. Бухгольца была построена крепость, ставшая главным форпостом юго-восточных рубежей России и заложившая основу современного Омска.



**Новгород. Новинский бастион.** Новинский бастион — часть оборонительных сооружений Новгорода Великого. В 1974 на вершине бастиона возведен Монумент Победы, в основании которого лежат остатки петровских земляных укреплений начала Северной войны.



**Великие Луки. Крепость.** В ходе Северной войны по указу Петра I была усилена древняя великолукская крепость. Земляные валы новой крепости бастионного типа высотой от 20 до 50 метров были сооружены в 1704—1708 по проекту математика и фортификатора Л. Ф. Магницкого.



**План Царицынской сторожевой линии.** Сторожевая линия задумана Петром в 1694. Основные работы были закончены к 1720. Служила для отражения набегов крымских татар и калмыков.



**Царицынская сторожевая линия (Петровский вал). Современный вид.** Царицынская линия представляла собою земляной вал длиной в 60 км и высотой до 12 м и включала 4 земляные крепости. Считалась одним из крупнейших фортификационных сооружений Европы.



**Бийск. Монумент основанию города.** Бийск — единственный город, основанный Петром I за Уралом. По его указу в 1709 был построен Бикатунский острог, переименованный в Бийский. С 1782 — уездный город.

ДИМИТРОВГРАД \* БЕЛГОРОД \* БАЛТИЙСК \* ИВАНГОРОД \* ВОСКРЕСЕНСКОЕ \* КАЗАНЬ \* ОМСК